



MINISTÈRE DE LA SANTÉ PUBLIQUE ET DE LA POPULATION (MSPP)



DIRECTION D'ÉPIDÉMIOLOGIE, DES LABORATOIRES ET DE LA RECHERCHE (DELRL)

Numéro:384

26 octobre 2023 6:00 p.m.

SITUATION ÉPIDÉMIOLOGIQUE DU CHOLÉRA, 25 octobre 2023, HAÏTI

68605

TOTAL CAS SUSPECTS

4049

(17 nouveaux)
TOTAL CAS CONFIRMÉS

64019

(151 nouveaux)
TOTAL CAS HOSPITALISÉS

755

(5 nouveaux)
DÉCÈS INSTITUTIONNELS

274

(1 nouveau)
DÉCÈS COMMUNAUTAIRES

17

ÂGE MEDIAN DES CAS HOSPITALISÉS



12101

D'ÉCHANTILLONS REÇUS

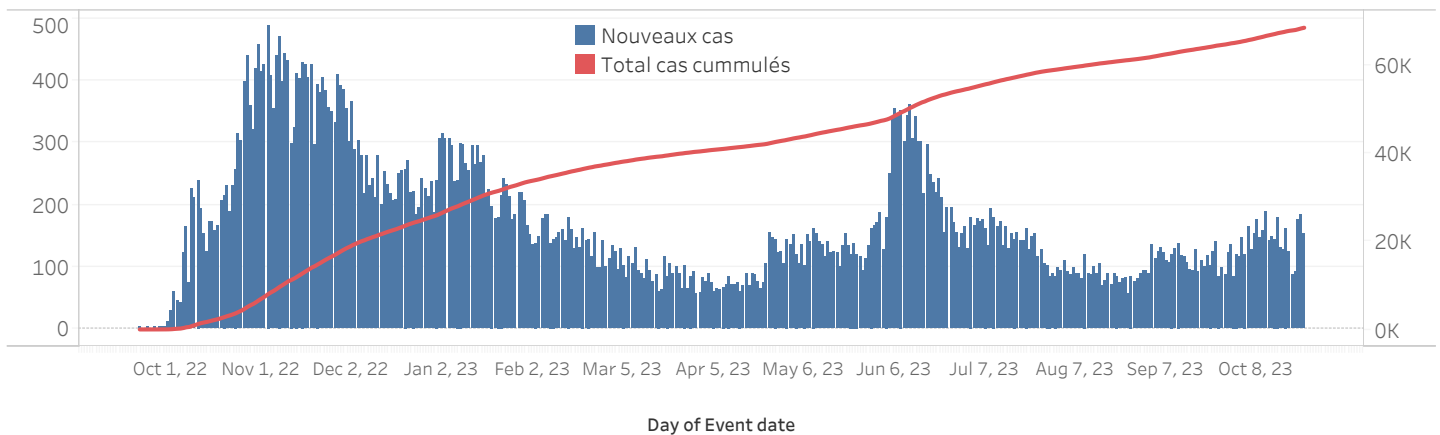
12101

DE TESTS RÉALISÉS

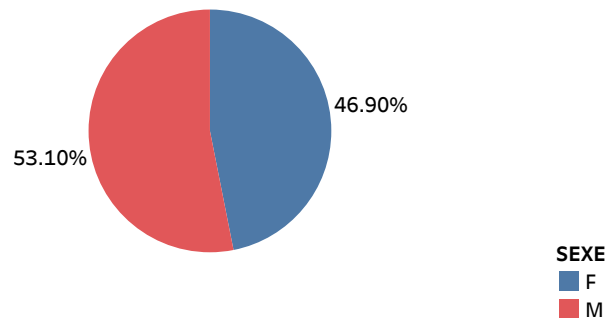
33,46%

TAUX DE POSITIVITÉ

ÉVOLUTION JOURNALIERE DES CAS SUSPECTS DE CHOLÉRA, SEPTEMBRE 2022 A OCTOBRE 2023, HAÏTI



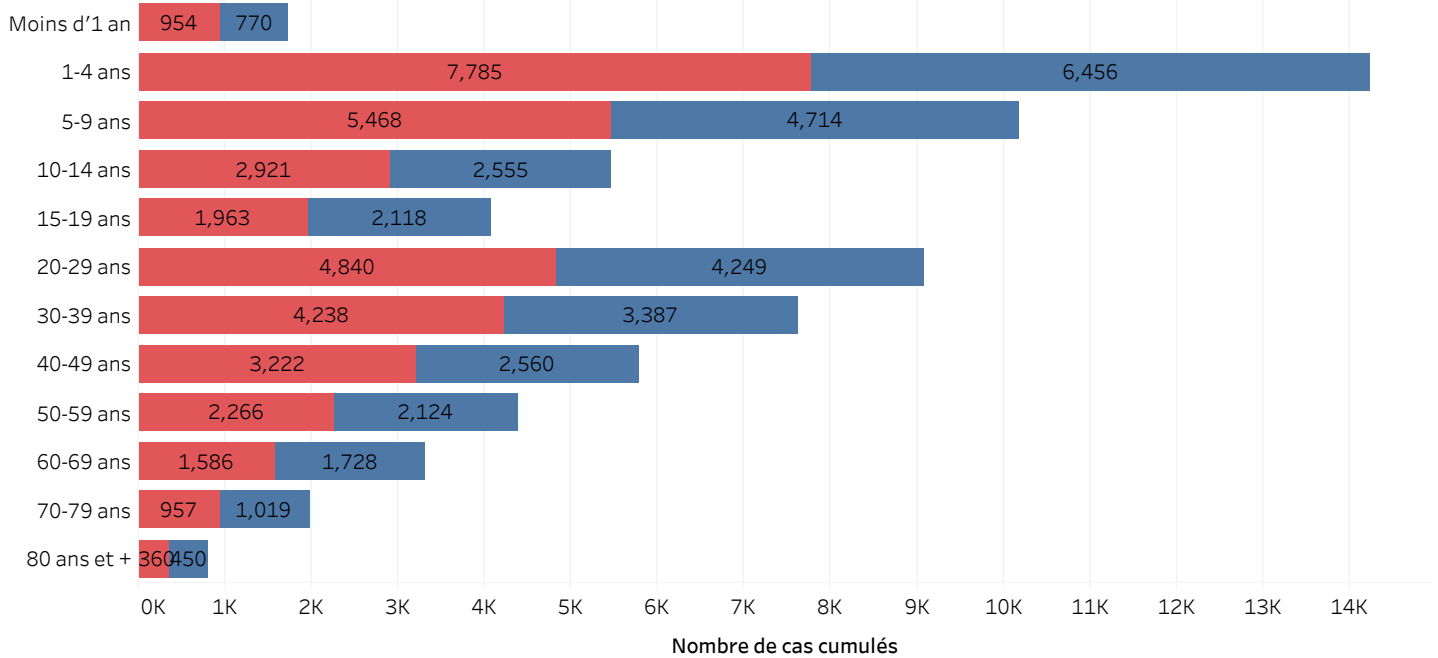
DISTRIBUTION DES CAS SUSPECTS CUMULÉS PAR SEXE JUSQU'AU 24 OCTOBRE 2023, HAÏTI



N-B. Les informations contenues dans ce rapport sont actualisées de manière quotidienne et peuvent être modifiées après la classification finale des cas

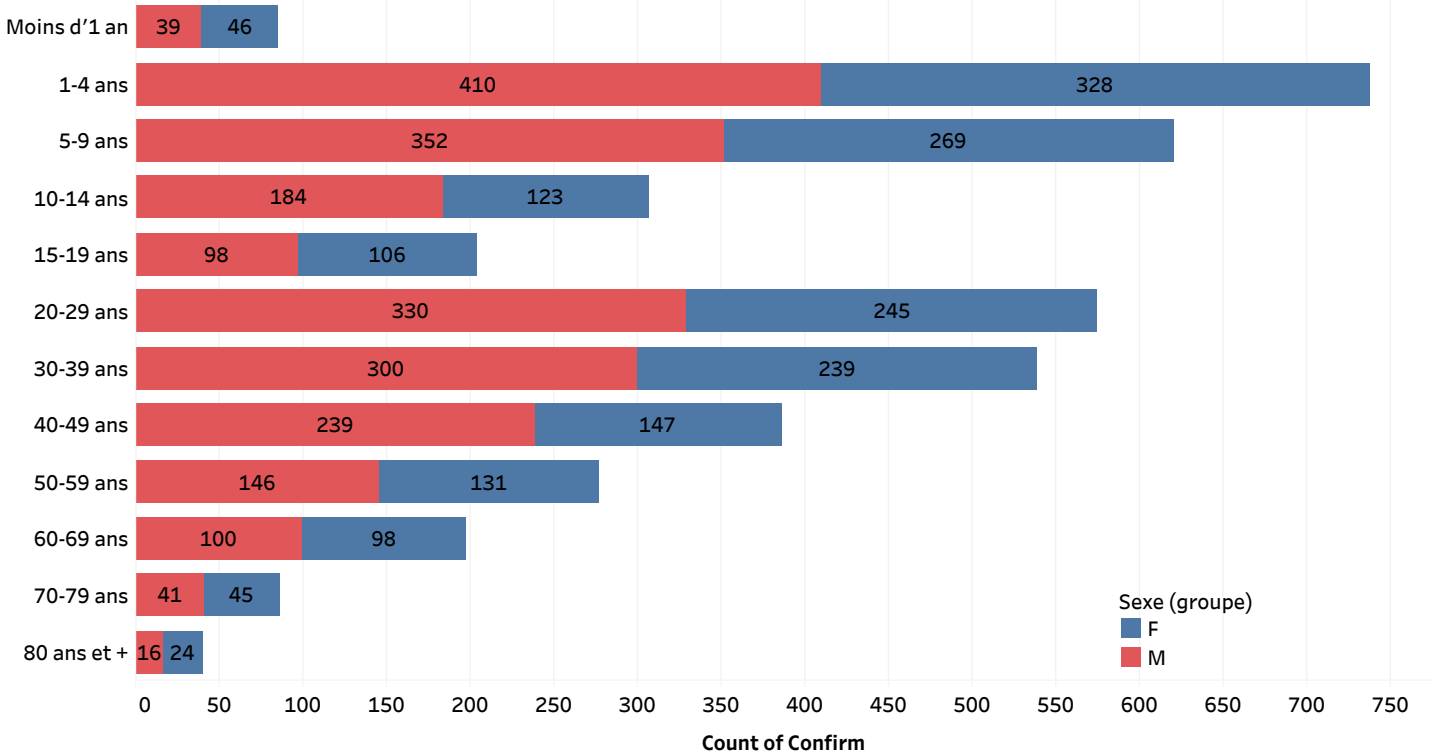
DISTRIBUTION DES CAS SUSPECTS CUMULÉS PAR TRANCHE D'ÂGE ET PAR SEXE JUSQU'AU 25 OCTOBRE 2023 HAÏTI

Groupe d'âge

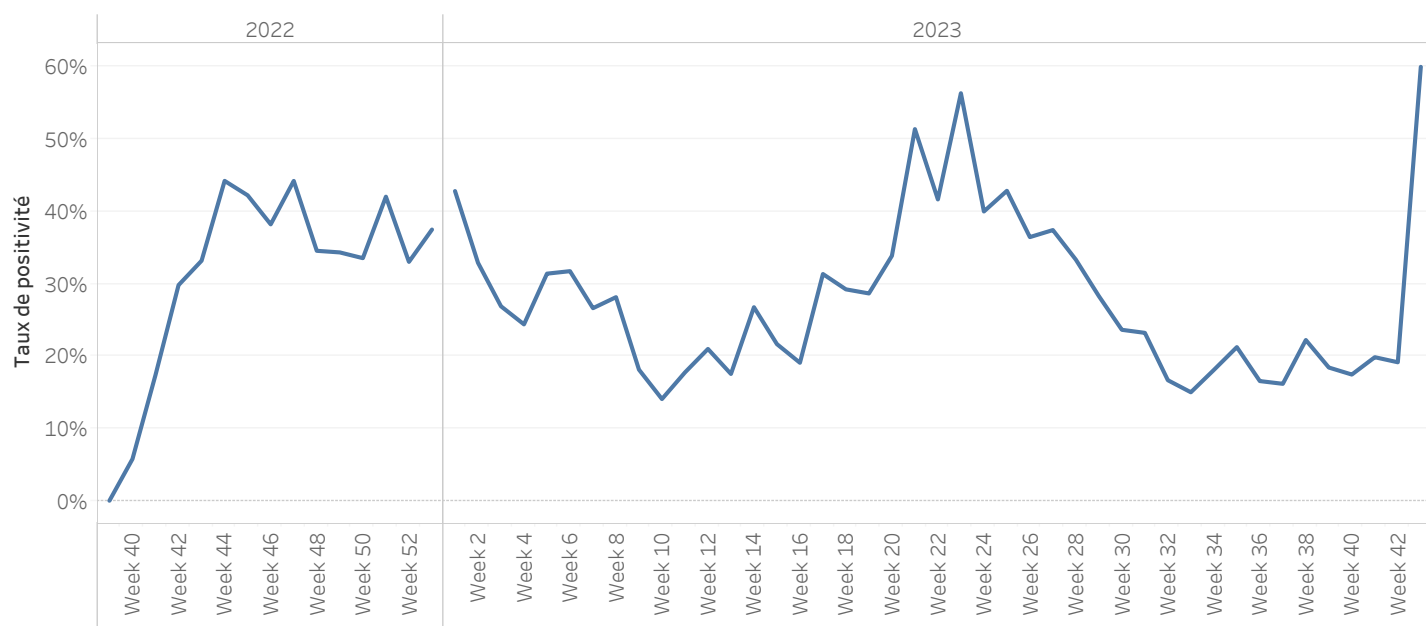


DISTRIBUTION DES CAS CONFIRMÉS CUMULÉS PAR TRANCHE D'ÂGE ET PAR SEXE JUSQU'AU 25 OCTOBRE 2023 HAÏTI

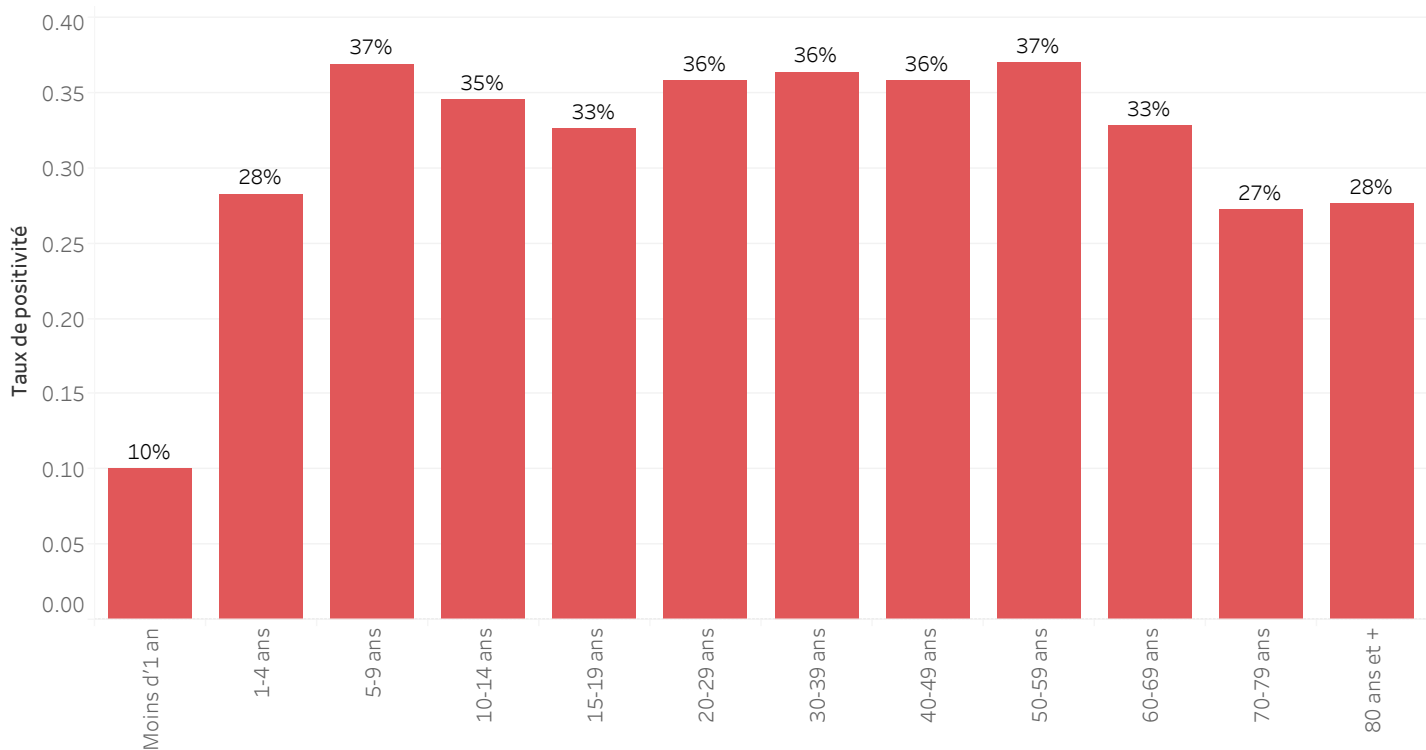
Groupe d'âge



ÉVOLUTION HEBDOMADAIRE DU TAUX DE POSITIVITÉ, 39SE 2022-42SE 2023, HAÏTI



TAUX DE POSITIVITÉ PAR GROUPE D'ÂGE JUSQU'AU 25 OCTOBRE 2023, HAÏTI



DISTRIBUTION DES CAS TESTÉS, CONFIRMÉS PAR DÉPARTEMENT ET PAR COMMUNE AYANT NOTIFIÉ DES CAS SUSPECTS JUSQU'AU 25 OCTOBRE 2023, HAÏTI

DÉPARTEMENT DE RÉSIDENCE	COMMUNE DE RÉSIDENCE	NOMBRE DE CAS SUSPECTS SAISIS	NOMBRE DE CULTURES DE SELLES RÉALISÉES	NOMBRE DE CAS CONFIRMÉS
ARTIBONITE	Desdunes	139	7	1
	Grande-Saline	366	7	3
	Gros-Morne	279	43	15
	L'Estere	401	44	13
	Saint-Marc	2349	213	65
	Saint-Michel	1030	96	33
	Verrettes	898	55	8
	La Chapelle	138	11	5
	Marchand-Dessalines	952	64	30
	Gonaïves	1632	334	73
	Marmelade	60	3	2
	Terre Neuve	12	0	-
	Ennery	170	5	4
	Anse-Rouge	20	1	0
Petite-Rivière	1239	26	3	
TOTAL	ARTIBONITE	9685	909	255
CENTRE	Boucan-Carre	825	106	20
	Belladère	2680	21	15
	Mirebalais	4173	926	315
	Saut-d'Eau	588	92	32
	Savanette	203	12	5
	Cerca-La-Source	1596	28	12
	Cerca-Cavajal	179	11	4
	Hinche	1584	208	31
	Thomonde	393	14	5
	Thomassique	177	23	4
	Maissade	207	23	16
	Lascahobas	1548	87	42
	TOTAL	CENTRE	14153	1551
GRAND-ANSE	Dame-Marie	161	79	47
	Jérémie	400	504	152
	Corail	100	16	11
	Les Irois	6	41	3
	Abricot	7	8	5
	Roseaux	71	22	7
	Moron	18	14	9
	Chambellan	19	8	3
	Beaumont	3	2	0
	Anse-d'Hainault	133	40	17
Péstel	216	48	21	
TOTAL	GRAND-ANSE	1134	782	275

DISTRIBUTION DES CAS TESTÉS, CONFIRMÉS PAR DÉPARTEMENT ET PAR COMMUNE AYANT NOTIFIÉ DES CAS SUSPECTS JUSQU'AU 25 OCTOBRE 2023, HAÏTI

DÉPARTEMENT DE RÉSIDENCE	COMMUNE DE RÉSIDENCE	NOMBRE DE CAS SUSPECTS SAISIS	NOMBRE DE CULTURES DE SELLES RÉALISÉES	NOMBRE DE CAS CONFIRMÉS
NORD	Acul-du-Nord	96	3	1
	Bahon	165	0	-
	Cap-Haïtien	2017	346	89
	Qartier Morin	80	4	0
	Pilate	200	6	4
	Milot	118	1	0
	Limonade	190	18	4
	Dondon	303	43	26
	Saint-Raphael	514	9	5
	Bas Limbé	65	5	4
	Plaisance	544	53	31
	Limbé	765	116	58
	Borgne	204	14	10
	Grande-Rivière	339	0	-
	Pignon	26	3	-
	Plaine-du-Nord	128	13	10
	La Victoire	24	0	-
	Ranquite	109	0	-
	Port-Magot	310	9	5
TOTAL	NORD	6197	643	247
NORD-OUEST	Port-de-Paix	1382	175	36
	Chansolme	65	18	5
	Bassin-Bleu	162	48	20
	Saint Louis-du-Nord	889	68	25
	Baie-de-Henne	116	11	7
	Anse-à-Foleur	266	23	10
	La Tortue	135	8	2
	Mole-Saint Nicolas	43	4	1
	Bombadopolis	23	3	2
	Jean-Rabel	267	27	6
TOTAL	NORD-OUEST	3348	385	114
NIPPES	Anse-à-Veau	662	94	23
	Arnaud	324	33	9
	Grand-Boucan	6	0	-
	Baradère	50	0	-
	Petit-Trou	48	11	4
	L'Asile	43	35	4
	Plaissance-du-Sud	43	12	3
	Fond-des-Nègre	175	98	8
	Petite-Rivière des Nippes	125	43	-
	Paillant	65	29	3
Miragoane	453	184	22	
TOTAL	NIPPES	1994	539	76

DISTRIBUTION DES CAS TESTÉS, CONFIRMÉS PAR DÉPARTEMENT ET PAR COMMUNE AYANT NOTIFIÉ DES CAS SUSPECTS JUSQU'AU 25 OCTOBRE 2023, HAÏTI

DÉPARTEMENT DE RÉSIDENCE	COMMUNE DE RÉSIDENCE	NOMBRE DE CAS SUSPECTS SAISIS	NOMBRE DE CULTURES DE SELLES RÉALISÉES	NOMBRE DE CAS CONFIRMÉS
NORD-EST	Trou-du-Nord	192	170	20
	Terrier-Rouge***	6	20	1
	Ouanaminth	747	282	115
	Mombin Crochu	265	67	20
	Carice	193	39	17
	Mont-Organisé	192	30	7
	Perches	145	55	27
	Capotille	315	48	14
	Sainte-Suzane	55	1	0
	Vallieres	106	18	15
	Fort-Liberte	100	85	20
TOTAL	NORD-EST	2316	815	256
OUEST	Carrefour	4100	318	135
	Cité-Soleil	3576	697	198
	Croix-des-Bouquets	1241	366	128
	Delmas	2703	819	296
	Ganthier	54	50	14
	Cornillon	34	2	0
	Kenscoff	116	57	22
	Arcahaie	326	22	13
	Pétion-Ville	2585	791	346
	Port-au-Prince	7059	1037	436
	Gressier	416	51	25
	Tabarre	721	461	66
	Petit-Goave	1331	356	91
	Grand-Goave	143	46	19
	Léogane	314	52	11
	Thomazeau	132	49	20
	Fond-Verrettes	13	8	0
	Anse-à-Galets	189	18	6
	Cabaret	889	108	82
	Pointe-à-Raquettes	89	2	0
TOTAL	OUEST	26031	5310	1908

***Le nombre de cas suspects est inférieur au nombre de cas testés en provenance des communes étoilées dans la 2eme colonne du tableau selon la base de données transmise par le laboratoire. Ce problème est lié à un retard de rapportage des cas suspects sur DHIS2 en raison des difficultés confrontées avec les réseaux d'internet.

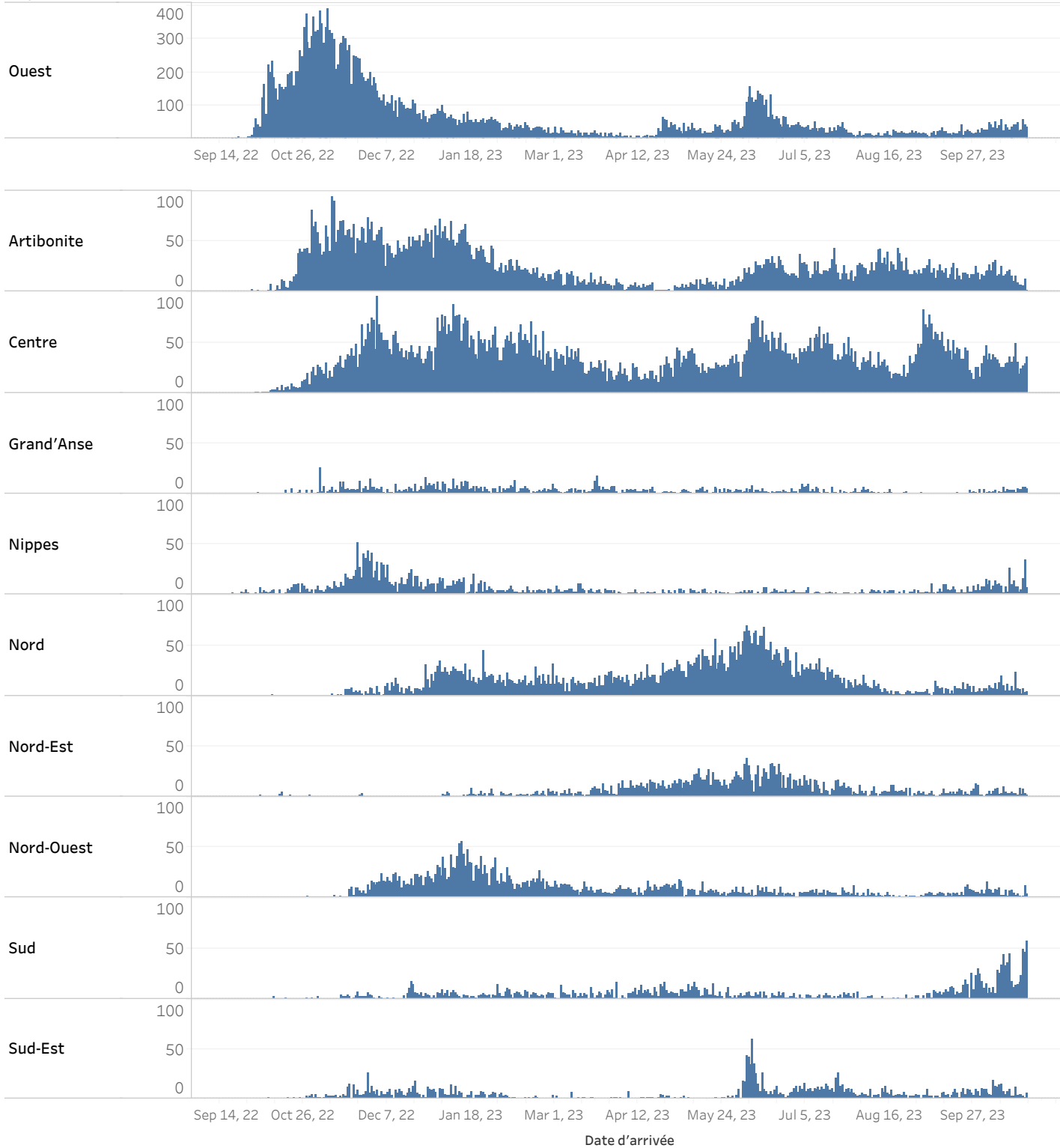
DISTRIBUTION DES CAS TESTÉS, CONFIRMÉS PAR DÉPARTEMENT ET PAR COMMUNE AYANT NOTIFIÉ DES CAS SUSPECTS JUSQU'AU 25 OCTOBRE 2023, HAÏTI

DÉPARTEMENT DE RÉSIDENCE	COMMUNE DE RÉSIDENCE	NOMBRE DE CAS SUSPECTS SAISIS	NOMBRE DE CULTURES DE SELLES RÉALISÉES	NOMBRE DE CAS CONFIRMÉS
SUD	Port-à-Piment***	4	12	0
	Cavaillon	187	18	4
	Coteaux	10	5	0
	Chantal	56	3	1
	Saint-Louis	347	25	9
	Les Cayes	703	192	64
	Chardonnière	3	5	2
	Torbeck	90	22	9
	Roche-à-Bateau***	33	8	6
	Camp-Périn	150	7	3
	St-Jean	30	6	3
	Fond-des-Blancs***	9	26	12
	Port-Salut	40	23	4
	Les Anglais	89	5	0
	Maniche	1	1	-
	Tiburon	38	2	2
	Arniquet	13	1	-
	Ile à Vache	5	0	-
	Aquin	184	149	17
	TOTAL	SUD	1992	510
SUD-EST	Thiotte	53	3	1
	Belle-Anse	148	107	48
	Bainet	119	31	15
	Jacmel	924	358	135
	Marigot	212	118	56
	Côte-de-Fer	77	20	11
	Cayes Jacmel	62	11	9
	Anse-à-Pitre	125	9	6
	Grand-Gosier	10	0	-
	La Vallé	25	0	-
	TOTAL	SUD-EST	1755	657
TOTAL	PAYS	68605	12101	4049

***Le nombre de cas suspects est inférieur au nombre de cas testés en provenance des communes étoilées dans la 2eme colonne du tableau selon la base de données transmise par le laboratoire. Ce problème est lié à un retard de rapportage des cas suspects sur DHIS2 en raison des difficultés confrontées avec les réseaux d'internet.

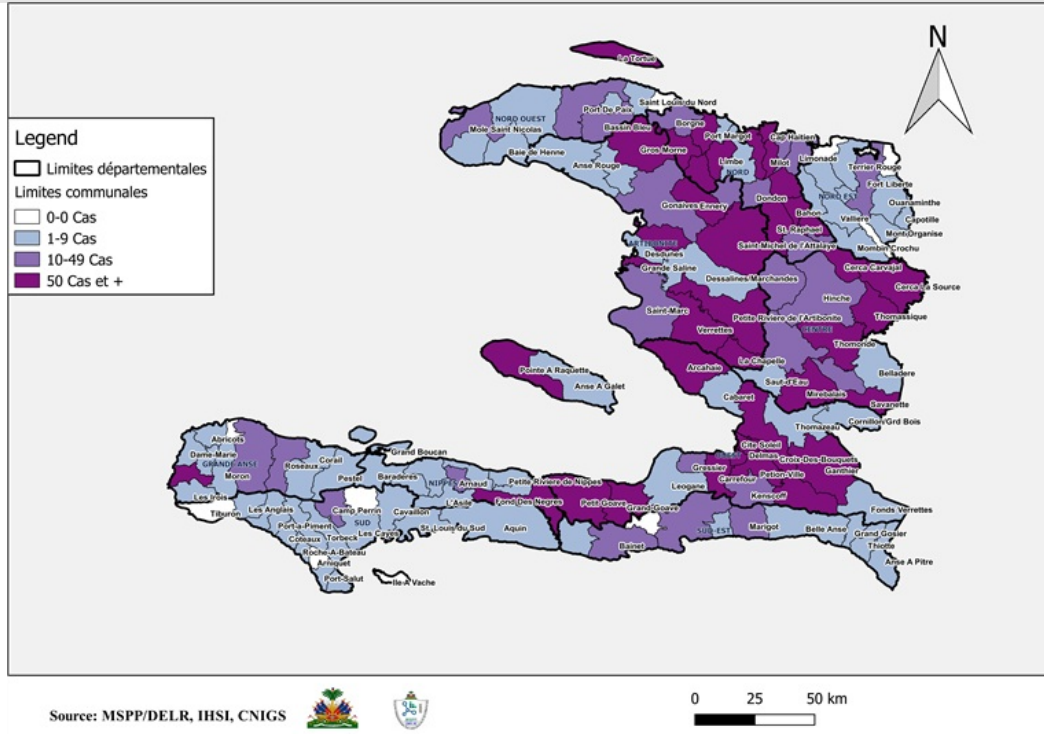
ÉVOLUTION JOURNALIERE DES CAS SUSPECTS DE CHOLÉRA PAR DÉPARTEMENT DE PROVENANCE SEPTEMBRE 2022 A OCTOBRE 2023, HAÏTI

Departement ..

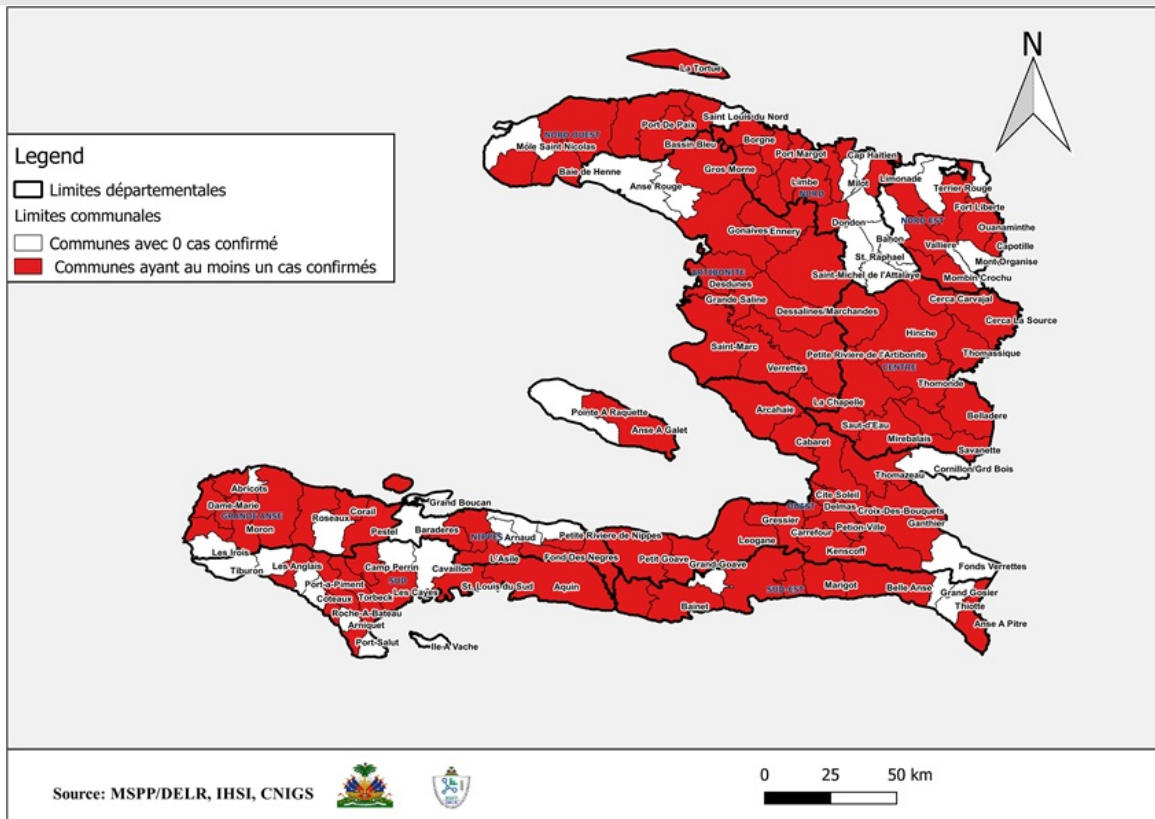


NB: La graduation de l'axe du graphique du département de l'Ouest n'est pas uniforme à celle des autres en raison du nombre de cas journalier qui est beaucoup plus élevé. De ce fait, la comparaison des hauteurs des bars n'est possible qu'entre les graphiques des autres départements. Cependant, les graphiques peuvent toujours servir à suivre la tendance intra et inter départementale.

CARTOGRAPHIE DES CAS SUSPECTS DE CHOLÉRA JUSQU'AU 25 OCTOBRE 2023, HAÏTI



REPRÉSENTATION GÉOGRAPHIQUE DES COMMUNES AYANT AU MOINS UN (1) CAS CONFIRMÉ DE CHOLÉRA JUSQU'AU 25 OCTOBRE 2023, HAÏTI



Surveillance du Choléra

Définitions de cas adoptées, Octobre 2022

Cas Suspect :

Toute personne présentant une diarrhée aiguë aqueuse, profuse, avec ou sans vomissements, avec ou sans déshydratation.

Cas Confirmé :

Tout cas suspect avec une culture positive pour *Vibrio Cholerae* ou présentant un lien épidémiologique avec un cas confirmé de choléra.

Cas Hospitalisé :

Tout cas suspect ou confirmé qui passe au moins 24 heures dans une institution de prise en charge.

Décès Institutionnel :

Tout cas suspect ou confirmé qui meurt dans une institution de prise en charge.

Décès Communautaire :

Tout cas suspect qui meurt en dehors d'une institution de prise en charge.